





© GIS Steiermark

## Anlage 3 zur Bekanntmachung

### Legende

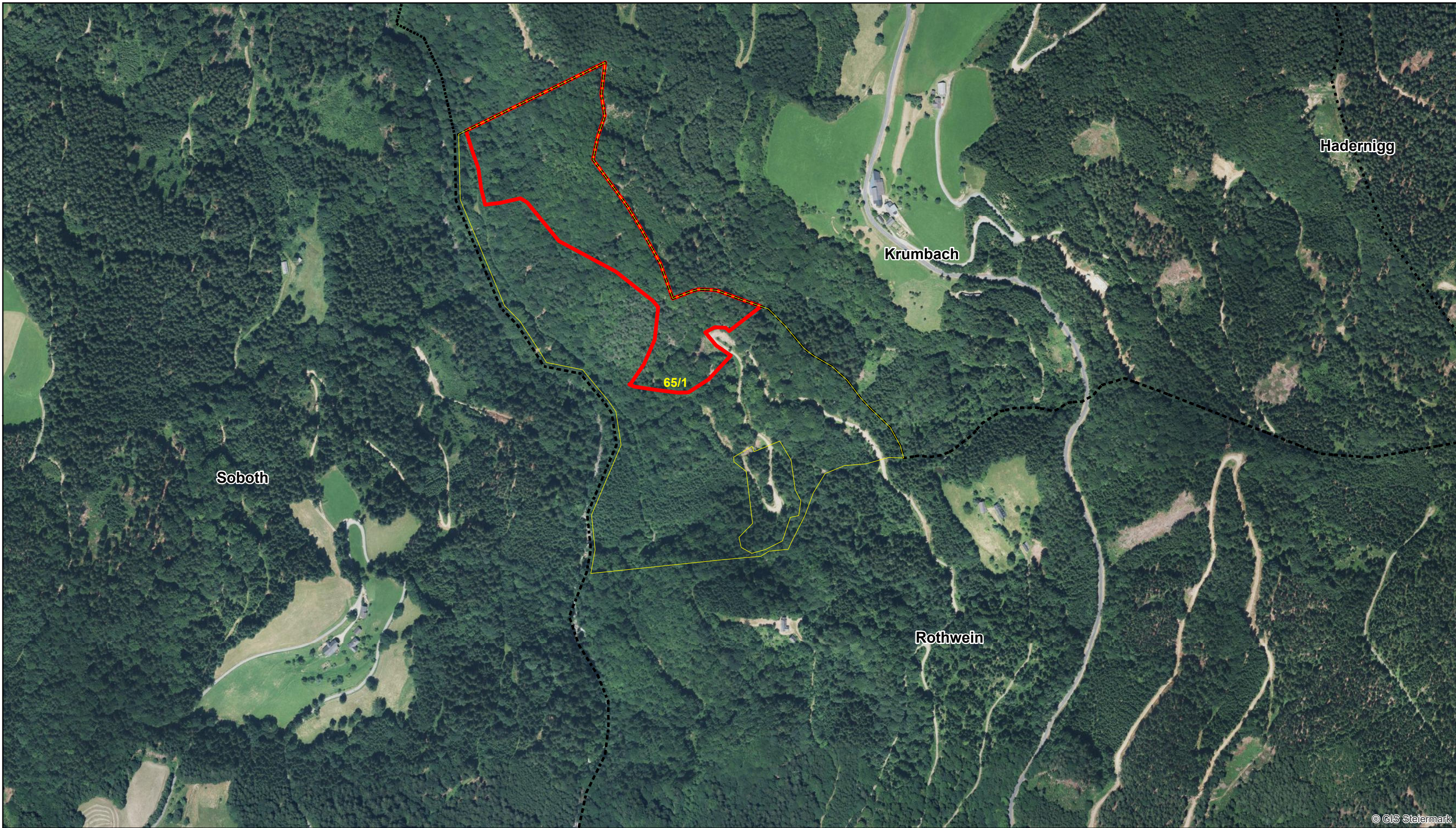
-  Natura 2000 Gebiet Nr. 51
-  Katastralgemeinde
-  Grundstücke

1:5.000



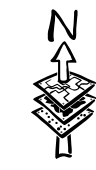
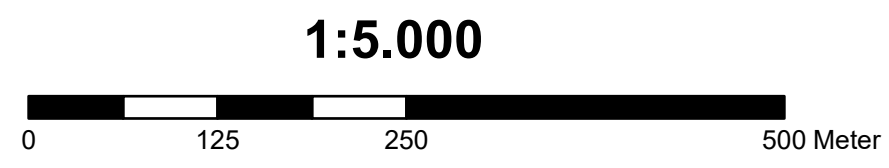
Datenquelle: GIS-Steiermark, BEV  
Erstellung: Amt der Stmk. LR.  
Abteilung 13 - Umwelt und Raumordnung  
Referat Natur- und allg. Umweltschutz  
GIS-Digitalisierung: Lukas Stelzl  
Stand: 28.01.2019; Katasterstand: 01.10.2018







**Anlage 3 zur  
Bekanntmachung**

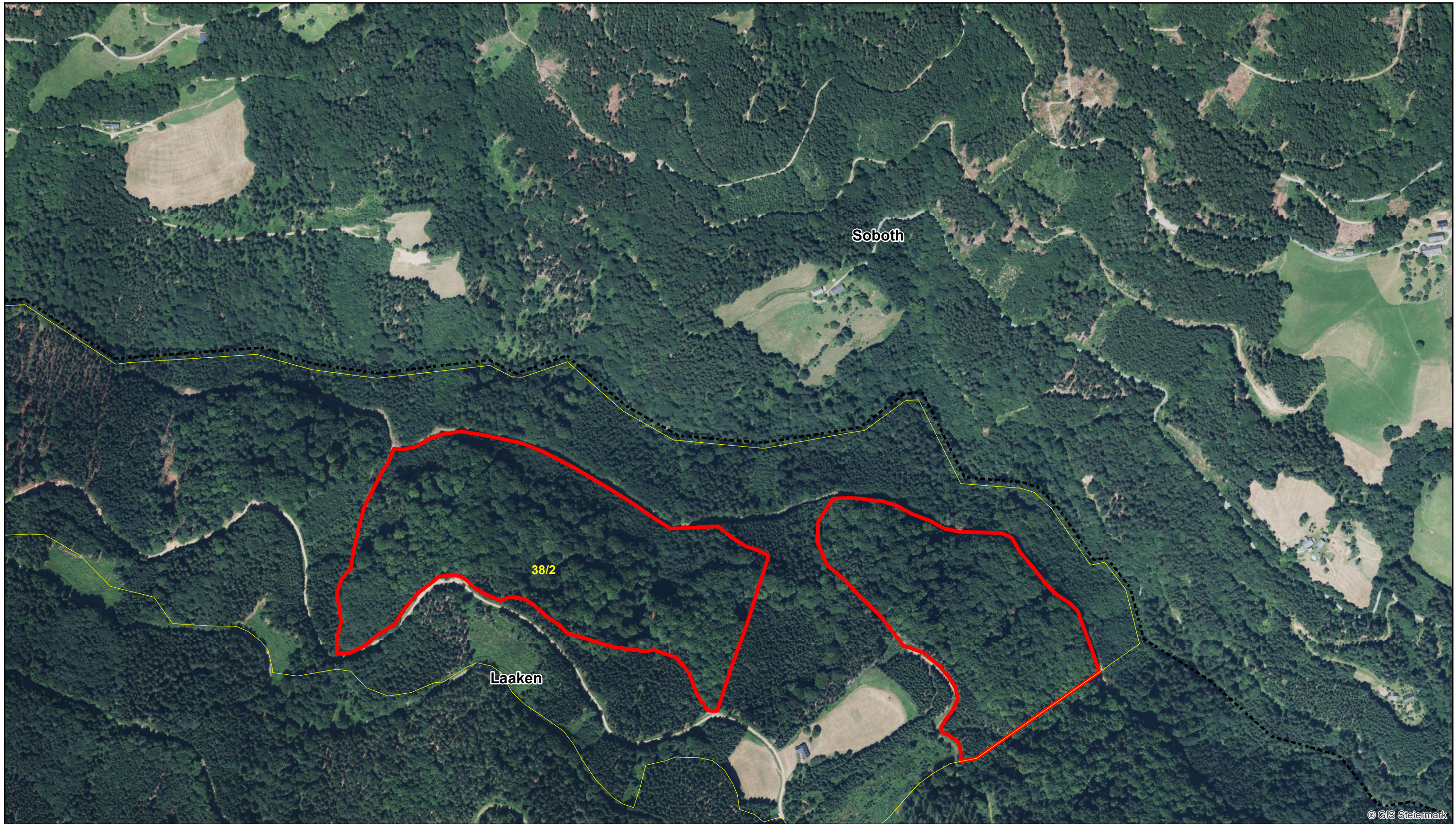
- Legende**
-  Natura 2000 Gebiet Nr. 51
  -  Katastralgemeinde
  -  Grundstücke



  Das Land Steiermark  
NATURNATURSCHUTZ

Datenquelle: GIS-Steiermark, BEV  
Erstellung: Amt der Stmk. LR.  
Abteilung 13 - Umwelt und Raumordnung  
Referat Natur- und allg. Umweltschutz  
GIS-Digitalisierung: Lukas Stelzl  
Stand: 28.01.2019; Katasterstand: 01.10.2018









© GIS Steiermark

## Anlage 3 zur Bekanntmachung

### Legende

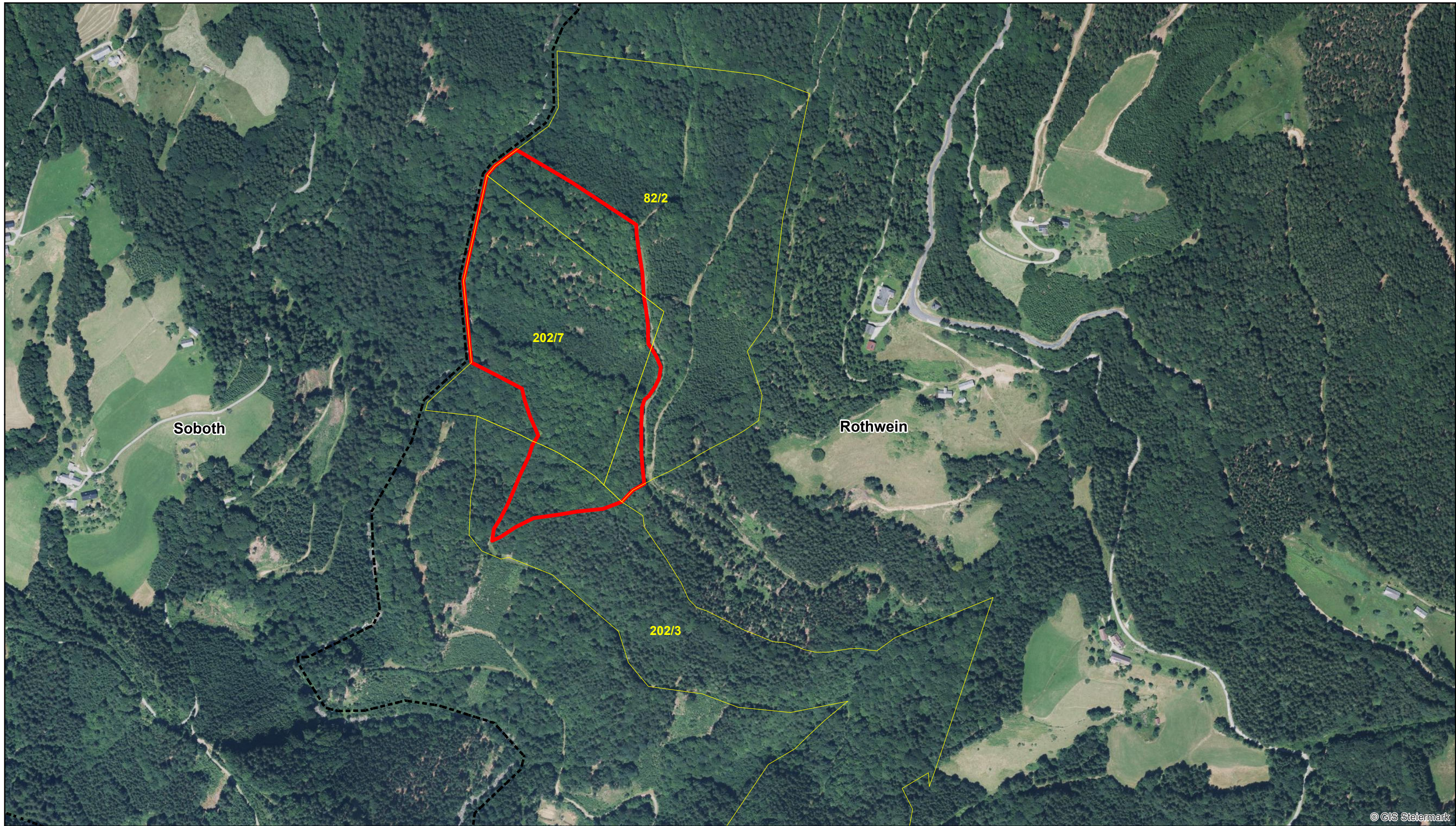
-  Natura 2000 Gebiet Nr. 51
-  Katastralgemeinde
-  Grundstücke

1:5.000



Datenquelle: GIS-Steiermark, BEV  
Erstellung: Amt der Stmk. LR.  
Abteilung 13 - Umwelt und Raumordnung  
Referat Natur- und allg. Umweltschutz  
GIS-Digitalisierung: Lukas Stelzl  
Stand: 28.01.2019; Katasterstand: 01.10.2018








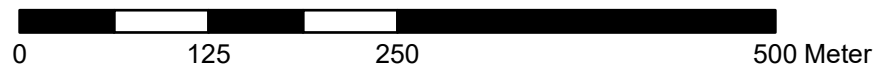
© GIS Steiermark

## Anlage 3 zur Bekanntmachung

### Legende

-  Natura 2000 Gebiet Nr. 51
-  Katastralgemeinde
-  Grundstücke

1:5.000



Datenquelle: GIS-Steiermark, BEV  
Erstellung: Amt der Stmk. LR.  
Abteilung 13 - Umwelt und Raumordnung  
Referat Natur- und allg. Umweltschutz  
GIS-Digitalisierung: Lukas Stelzl  
Stand: 28.01.2019; Katasterstand: 01.10.2018